

Naturpark Schwarzwald Mitte/Nord
www.naturparkschwarzwald.de

Projektplanung: outdoor-concepts
Gestaltung: xxdesignpartner
Bilder: beteiligte Gemeinden
© Naturpark 2008



NATURPARK SCHWARZWALD
MITTE/NORD



Wir sind Partner und Förderer
des Naturparks:



www.duravit.de

**Alpirsbacher
Klosterbräu**



www.alpirsbacher.de



www.neuebkk.de

MOUNTAINBIKE-ARENA

GASTLICHES KINZIGTAL



Dieses Projekt wurde gefördert durch
den Naturpark Schwarzwald Mitte/Nord
mit Mitteln der Lotterie Glücksspirale
und der Europäischen Union (ELER).

**FISCHERBACH
HASLACH
HAUSACH**

**HOFSTETTEN
MÜHLENBACH
STEINACH**

www.gastliches-kinzigtal.de



MOUNTAINBIKE-ARENA GASTLICHES KINZIGTAL



Das „**Gastliche Kinzigtal**“ liegt inmitten einer der letzten Kulturlandschaften Europas, dem Kinzigtal. Geprägt durch die Täler der Kinzig und ihrer Zuflüsse und das milde Klima des Oberrheins ist hier eine bäuerliche Kulturlandschaft erhalten geblieben, wie es sie nicht mehr oft mit dem Mountainbike zu „erfahren“ gibt.

Die Gemeinschaft der sechs Tourismusstorte **Fischerbach, Haslach, Hausach, Hofstetten, Mühlenbach und Steinach** bietet eine ausge-

wogene Infrastruktur: **variable Rundwanderwege** mit über 515 km Wanderwegen, die mit dem modernen „Wegesystem Schwarzwald“ markiert sind, darunter so wichtige Strecken wie Westweg, **Hansjakobweg** und **Jakobusweg**; freie Mountainbike-strecken mit einer Cross-Country-Strecke in Hausach, die komplette Radwegvernetzung aller Orte miteinander und mit dem zentralen Kinzigtalradweg, der Genussradler einmal von Ost nach West durch den Schwarzwald führt; ideale Inline-Skater Strecken.

In diese Landschaft ist die **Mountainbike-Arena Gastliches Kinzigtal** eingebettet. Zahlreiche örtliche Mountainbikegruppen (www.ritzelrocke.de, www.wurzelhopper.de) und ambitionierte Individualisten nutzen die Arena und freuen sich stets über Gast-Biker.



Weitere Informationen erhalten Sie bei der **Tourist-Information Gastliches Kinzigtal e.V.**

Im Alten Kapuzinerkloster,
77716 Haslach
Tel. 0 78 32/706-170,
Fax 706-179
info@gastliches-kinzigtal.de
www.gastliches-kinzigtal.de

Die GPS-Tourendaten finden Sie im Internet unter www.naturparkschwarzwald.de.

Dort können Sie auf Datenbankbasis weitere Mountainbike-Strecken im Naturpark aussuchen und herunterladen.

Die **GPS-geeignete Mountainbike-Karte mit allen Touren und Wegbeschreibungen** erhalten Sie im Buchhandel (6,90 Euro) oder in den Tourist-Infos.



Der **Naturpark Schwarzwald Mitte/Nord**, der größte Naturpark in Deutschland, ist ein Paradies für alle, die den Schwarzwald aktiv und naturverträglich erleben möchten.

Ziel des Naturparks ist es, die schöne und intakte Schwarzwaldlandschaft zu erhalten. Gleichzeitig entwickelt er die Region nachhaltig weiter und unterstützt Projekte, die zum Ausgleich zwischen Naturschutz und Erholung führen wie z.B. diese Mountainbike-Touren.

Kreisgrenzen

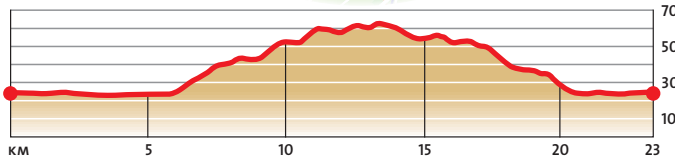


HASLACH 1 WELSCHBOLLENBACH-TOUR

leicht mittelschwierig schwierig

- Start und Ziel
- Start alternativ
- Steigung bis 7%
- Steigung über 7%
- i Tourist-Info
- ⊗ Einkehrmöglichkeit
- ⌂ Schutzhütte
- * Aussichtspunkt
- 🏔 Aussichtsturm
- P Parkplatz

Leichte Tour mit deutlicher Betonung des mittleren Streckenabschnitts, zahlreiche kurze Zwischenanstiege mit anschließenden kleinen Erholern. Langer Einstieg, kurzer Auslauf, bei der Variante ab Startpunkt 2 Steinach, kurzer Einstieg, langer Auslauf.
Start und Ziel: Klosterplatz (ganztägige Parkmöglichkeit)



23 km	222 m	617 m	205 m	518 m
Länge	Höhe Startpunkt	Höchster Punkt	Tiefster Punkt	Gesamtanstieg

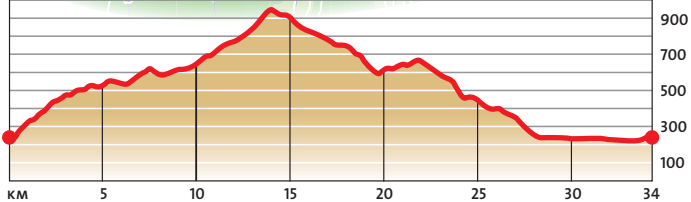
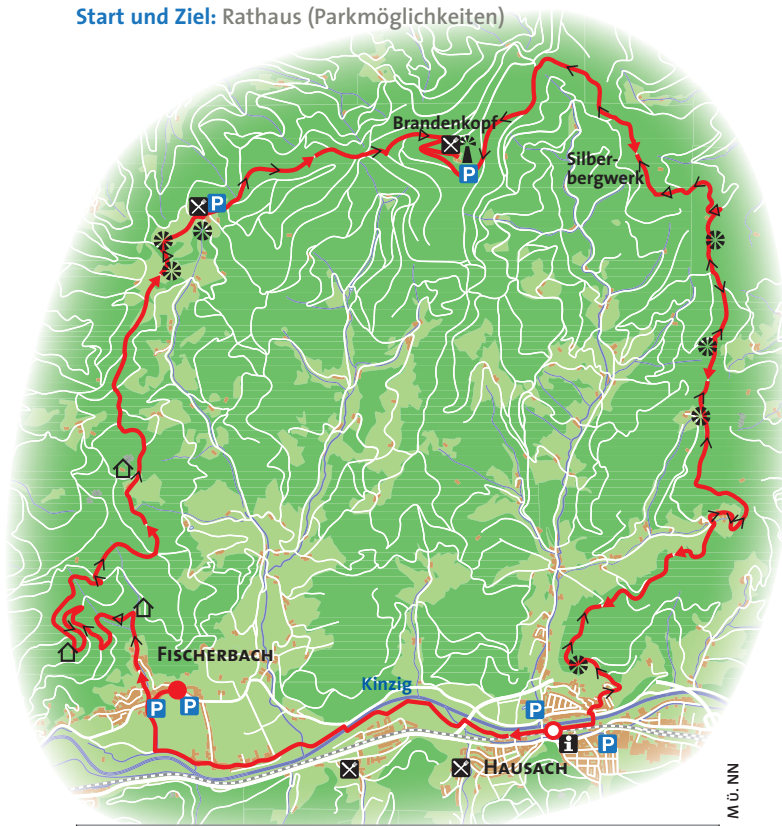
FISCHERBACH 2 BRANDENKOPF-TOUR

leicht mittelschwierig schwierig



Lange schwere Tour, beginnt ohne Aufwärmphase mit stetigen, massiven Anstiegen bis zum „Gipfel“ des Brandenkopfs. Auch im Abstieg nicht anspruchslos. Start zwei von Hausach mit ebener Aufwärmphase.

Start und Ziel: Rathaus (Parkmöglichkeiten)



34 km	245 m	950 m	213 m	985 m
Länge	Höhe Startpunkt	Höchster Punkt	Tiefster Punkt	Gesamtanstieg

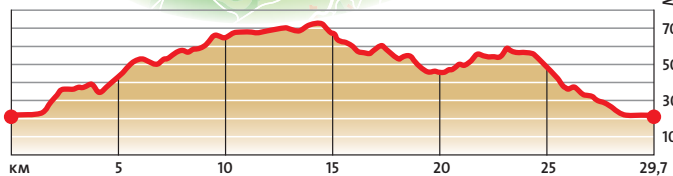
STEINACH 3 RUND UMS WELSCHENSTEINACHER TAL

leicht **mittelschwierig** schwierig

Mittelschwere Tour, nur kurze Aufwärmphase, drei gestaffelte Anstiege, deren langgestreckter dritter Anstieg mehrere kleine Anstiegsformationen bietet. Anspruchsvoller Abstieg mit einigen „Zwischenhochs“. Besticht durch schöne Ausblicke.

Start und Ziel:

Rathaus (Parkmöglichkeiten)



HOFSTETTEN 4 RUND UM HOFSTETTEN

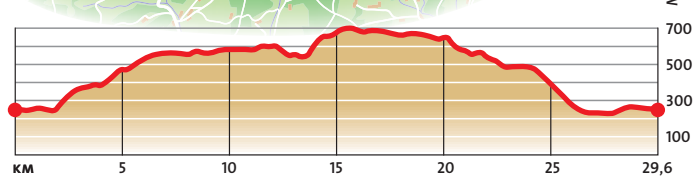
leicht **mittelschwierig** schwierig



- Start und Ziel
- ➔ Steigung bis 7%
- ➔ Steigung über 7%
- i Tourist-Info
- ⊗ Einkehrmöglichkeit
- ⌂ Schutzhütte
- ⌘ Aussichtspunkt
- ⌘ Aussichtsturm
- P Parkplatz
- S Stadtbahn-Haltestelle

Mittelschwere Tour mit kurzer Aufwärmphase, stetiger Anstieg ausgeprägte Höhenetappe, kurze Gipfelstrecke und ein angenehmer ausgiebiger Abstieg prägen diese Tour. Zweiter Start ab Haslach möglich.

Start und Ziel: Rathaus (Parkmöglichkeiten)



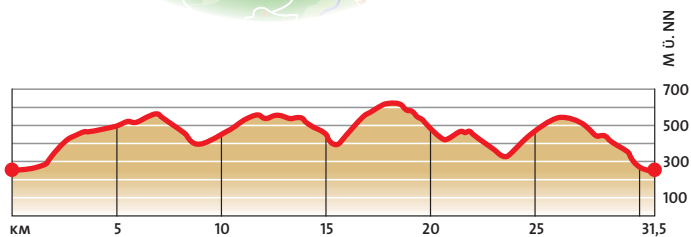
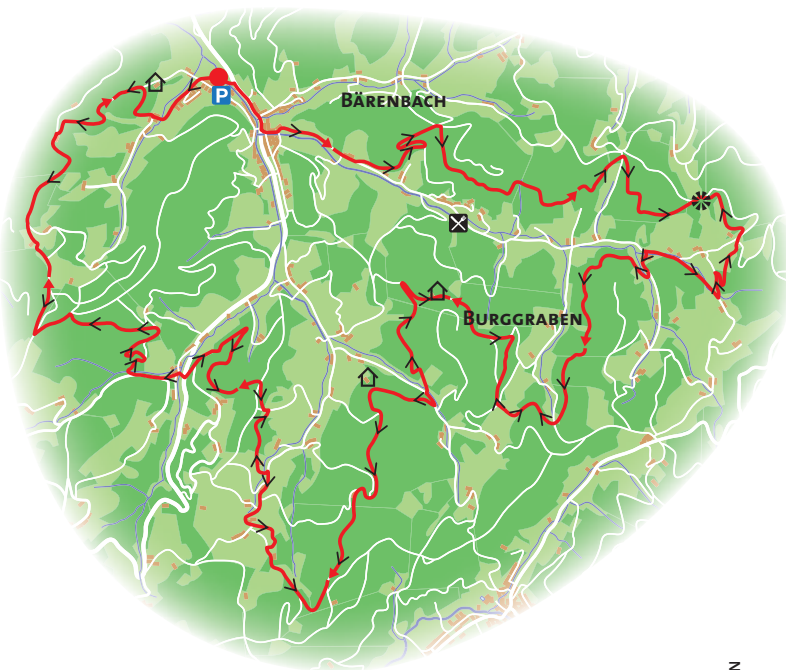
MÜHLENBACH 5 SÄGEZAHNTOUR UM MÜHLENBACH

leicht mittelschwerig schwierig

Lange, sehr schwere Tour mit Sägeblattprofil, vier große und ein kleiner Anstieg/Abstieg in dauerndem Wechsel.

Viele Aussichtspunkte, landschaftlich reizvolle Strecke durch das „Erfahren“ ursprünglicher Schwarzwaldtäler.

Start und Ziel: Sportplatz (Parkmöglichkeiten)



HAUSACH 6 HAUSACHER SÜDTOUR

leicht mittelschwerig schwierig



- Start und Ziel
- Start alternativ
- Steigung bis 7%
- Steigung über 7%
- i Tourist-Info
- ⊗ Einkehrmöglichkeit
- ⌂ Schutzhütte
- * Aussichtspunkt
- 🗨 Aussichtsturm
- P Parkplatz

Mittelschwere Tour deren Schwierigkeitsgrad vom Anstieg zu Beginn gekennzeichnet ist. Langer Mittelteil mit reizvollen „ups and downs“, rasanter Abstieg mit langem Auslauf. Bietet zwei weitere Startpunkte von Haslach und Fischerbach aus.

Start und Ziel: Parkplatz Kinzigbrücke

